



**КОМИТЕТ ИМУЩЕСТВЕННЫХ ОТНОШЕНИЙ
АДМИНИСТРАЦИИ ПЕРМСКОГО МУНИЦИПАЛЬНОГО РАЙОНА**

РЕШЕНИЕ

о размещении объектов № 336

Пермский край
Пермский район

07.05.2021

Комитет имущественных отношений администрации Пермского муниципального района разрешает Открытому акционерному обществу «Межрегиональная распределительная сетевая компания Урала» (ИНН 6671163413, ОГРН 1056604000970, почтовый адрес: 614017, г. Пермь, ул. Инженерная, д. 17)

размещение объекта «Строительство ВЛ 0,4 кВ ориентировочной протяженностью 0,360 км. Реконструкция резервной ячейки № 7 РУ 10 кВ (1С 10 кВ) КРУН 10 кВ ПС 35/10 Восход с установкой вакуумного выключателя взамен существующего масляного выключателя, реконструкция КВЛ 10 кВ Мелиораторо ПС 35/10 кВ Восход для электроснабжения объекта для индивидуального жилищного строительства по адресу: Пермский край, Пермский район, Усть-Качкинское с/п, д. Заозерье (450048654)»

на землях государственная собственность на которые не разграничена

на срок бессрочно

Местоположение: Пермский край, Пермский район, Усть-Качкинское с/п

Приложение: схема предполагаемых к использованию земель или части земельного участка.

Председатель комитета
имущественных отношений
администрации Пермского
муниципального района

(подпись, печать)



Г.В. Мюресов

Схема предполагаемых к использованию земель или части земельного участка

Объект: «Строительство ВЛ 0,4 кВ ориентировочной протяженностью 0,360 км; Реконструкция резервной ячейки №7 РУ 10 кВ (1С 10 кВ) КРУН 10 кВ ПС 35/10 кВ Восход с установкой вакуумного выключателя взамен существующего масляного выключателя, реконструкция КВЛ 10 кВ Мелиоратор ПС 35/10 кВ Восход для электроснабжения объекта для индивидуального жилищного строительства по адресу: Пермский край, Пермский район, Усть-Качкинское с/п, д. Заозерье (450048654)».

Местоположение: Пермский край, Пермский район, Усть-Качкинское с/п, д. Заозерье (450048654)».

Площадь земель или части земельного участка 5972 кв.м.

Категория земель: Земли сельскохозяйственного назначения

Вид разрешенного использования: -



Масштаб 1:1000

Условные обозначения:

:ЗУ1	- условный номер земельного участка
_____	- вновь образованная часть границы, сведения о которой достаточны для определения ее местоположения
_____	- существующая часть границы, имеющиеся в ГКН сведения о которой достаточны для определения ее местоположения
:65	- номер земельного участка в кадастровом квартале
59:32:020001	- номер кадастрового квартала
_____	- граница кадастрового квартала

Заявитель: *К. Колбина*
 (полное, расшифровка подписи)
Верно
 по доверенности от 25.01.2021 №ПЭ-112-2021

МП
 (для юридических лиц
 и индивидуальных предпринимателей)

Схема предполагаемых к использованию земель или части земельного участка

Объект: «Строительство ВЛ 0,4 кВ ориентировочной протяженностью 0,360 км; Реконструкция резервной ячейки №7 РУ 10 кВ (ПС 10 кВ) КРУН 10 кВ ПС 35/10 кВ Восход с установкой вакуумного выключателя взамен существующего масляного выключателя, реконструкция КВЛ 10 кВ Мелиоратор ПС 35/10 кВ Восход для электроснабжения объекта для индивидуального жилищного строительства по адресу: Пермский край, Пермский район, Усть-Качкинское с/п, д. Заозерье (450048654)».

Местоположение: Пермский край, Пермский район, Усть-Качкинское с/п.

Площадь земель или части земельного участка 5972 кв.м.

Категория земель: Земли сельскохозяйственного назначения

Вид разрешенного использования: -

Описание границ смежных землепользователей:

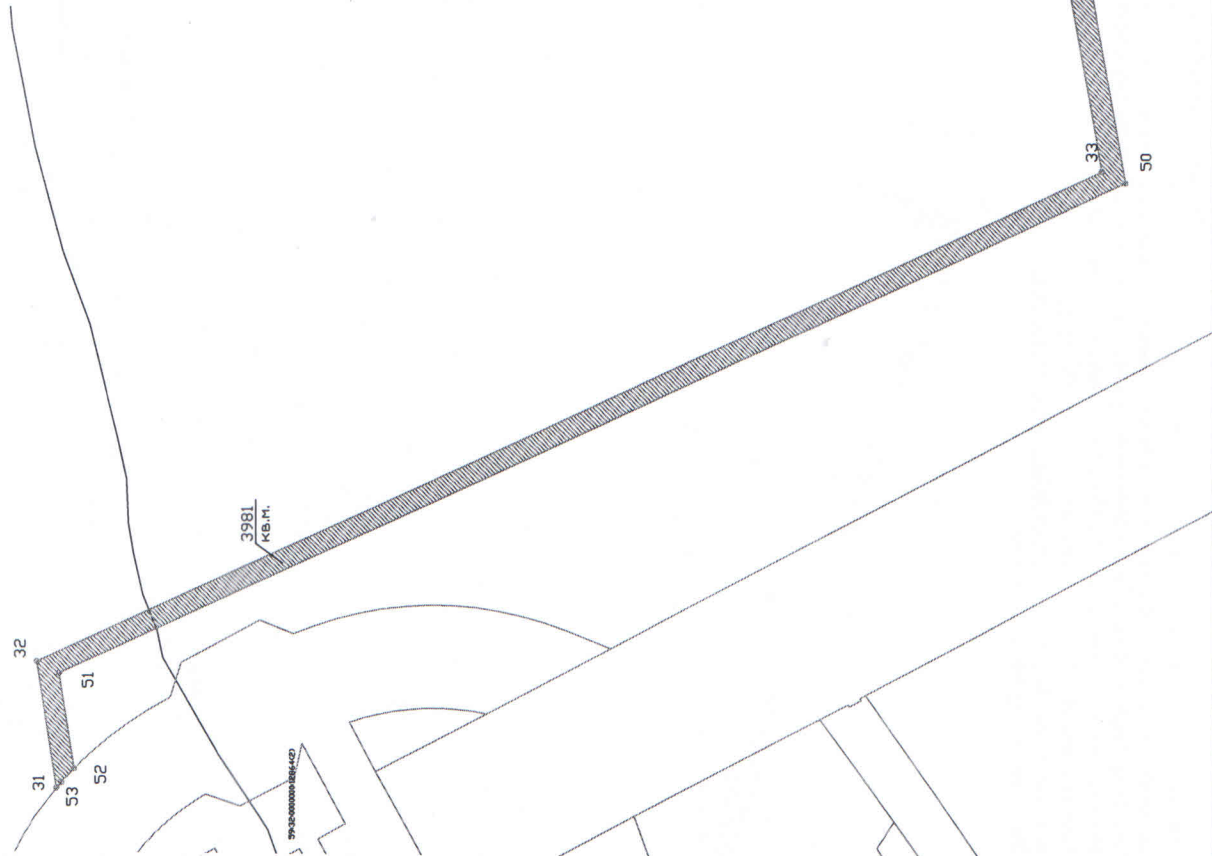
от точки 1 до точки 2 земли общего пользования
 от точки 2 до точки 3 участок КН 59:32:3250001:14070
 от точки 3 до точки 4 земли общего пользования
 от точки 4 до точки 7 участок КН 59:32:3250001:2725
 от точки 7 до точки 10 земли общего пользования
 от точки 10 до точки 11 участок КН 59:32:3250001:10720
 от точки 11 до точки 14 земли общего пользования
 от точки 14 до точки 15 участок КН 59:32:0000000:12864
 от точки 15 до точки 1 земли общего пользования

 от точки 25 до точки 28 участок КН 59:32:0000000:148
 от точки 28 до точки 29 земли общего пользования
 от точки 29 до точки 30 участок КН 59:32:0000000:12864
 от точки 30 до точки 25 земли общего пользования

Описание границ смежных землепользователей:

от точки 31 до точки 39 земли общего пользования
 от точки 39 до точки 40 участок КН 59:32:3290001:6198
 от точки 40 до точки 41 земли общего пользования
 от точки 41 до точки 42 участок КН 59:32:3290001:4
 от точки 42 до точки 52 земли общего пользования
 от точки 52 до точки 31 участок КН 59:32:0000000:12864

 от точки 54 до точки 58 земли общего пользования
 от точки 58 до точки 60 участок КН 59:32:3290001:170
 от точки 60 до точки 63 земли общего пользования
 от точки 63 до точки 54 участок КН 59:32:3290001:4



Заявитель: *Колбина Е.В.*

(подпись, расшифровка подписи)

МП

(для юридических лиц

и индивидуальных предпринимателей)

Верно

по доверенности от 25.01.2021 №ПЭ-112-2021

*Примечание к
 решению от
 04.05.2021 № 338*

Схема предлагаемых к использованию земель или части земельного участка

Объект: «Строительство ВЛ 0,4 кВ ориентировочной протяженностью 0,360 км; Реконструкция резервной ячейки №7 РУ 10 кВ (1С 10 кВ) КРУН 10 кВ Восход с установкой вакуумного выключателя взамен существующего масляного выключателя, реконструкция КВЛ 10 кВ Мелиоратор ПС 35/10 кВ Восход для электроснабжения объекта для индивидуального жилищного строительства по адресу: Пермский край, Пермский район, Усть-Качкинское с/п, д. Заозерье (450048654)».

Местоположение: Пермский край, Пермский район, Усть-Качкинское с/п.

Площадь земель или части земельного участка 5972 кв.м.

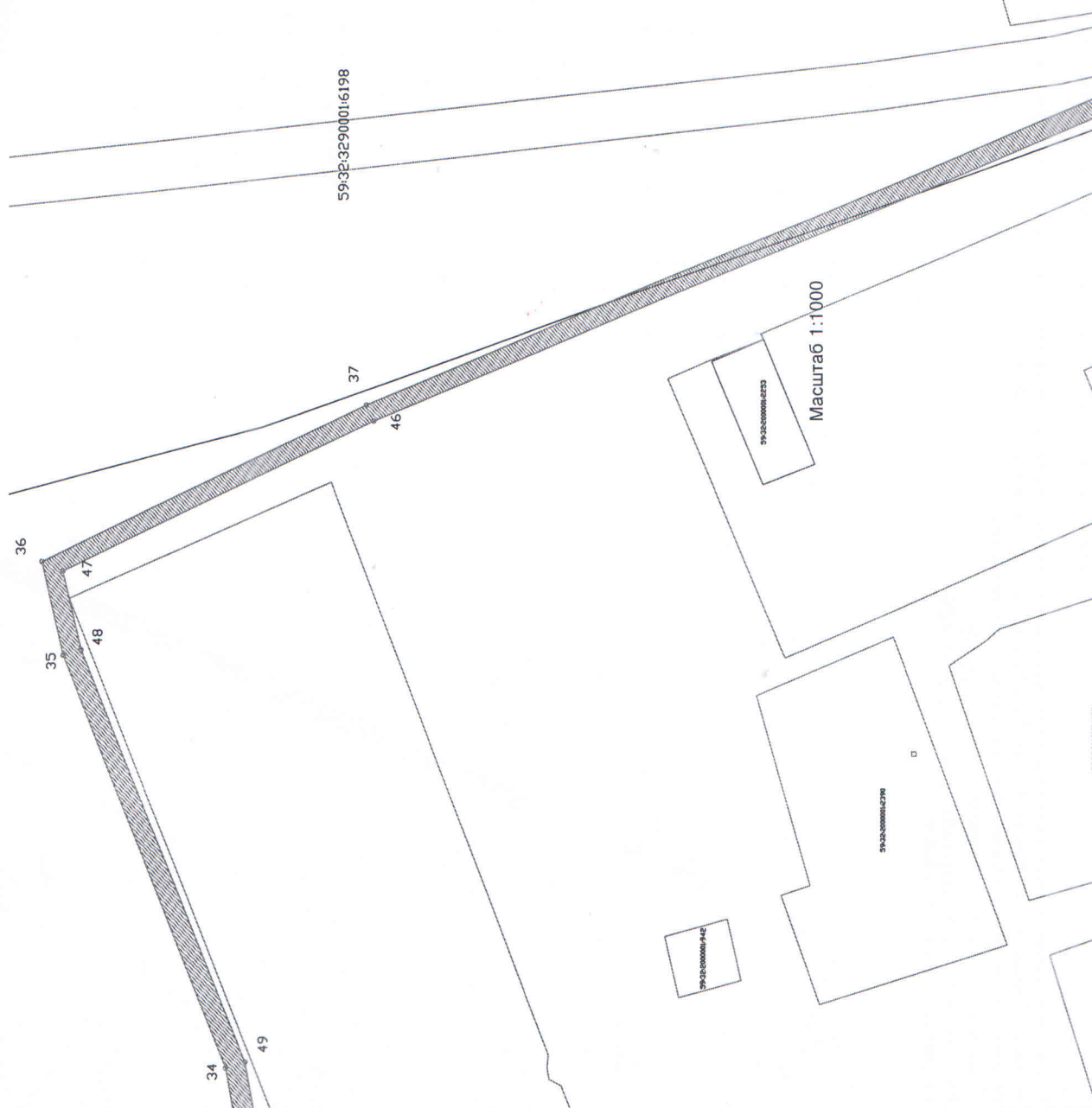
Категория земель: Земли сельскохозяйственного назначения

Вид разрешенного использования: -

Каталог координат в МСК-59:

№ точки	ЗУЧ(1)	
	X	Y
1	516646,47	219954,70
2	516650,85	219967,65
3	516653,77	219977,46
4	516664,86	220009,39
5	516670,62	220026,95
6	516678,56	220051,15
7	516679,55	220054,19
8	516695,37	220012,19
9	516685,32	220041,35
10	516687,73	220051,08
11	516702,60	220020,79
12	516724,23	220026,68
13	516717,06	220028,92
14	516717,84	220028,85
15	516714,22	220028,59
16	516712,91	220028,20
17	516719,90	220026,29
18	516698,79	220023,02
19	516680,88	220041,94
20	516691,33	220012,09
21	516688,06	220097,16
22	516672,26	220040,82
23	516661,61	220009,02
24	516643,27	219955,78

№ точки	ЗУЧ(2)	
	X	Y
25	516719,95	220030,36
26	516716,38	220030,28
27	516716,67	220030,03
28	516716,36	220030,20
29	516716,09	220030,49
30	516719,68	220029,66



Заявитель: *Колбина Е.В.*

(подпись, расшифровка подписи)

Верно

МП

(для юридических лиц по доверенности от 25.01.2021 №ПД-112-2021 и индивидуальных предпринимателей)

Схема предполагаемых к использованию земель или части земельного участка

Объект: «Строительство ВЛ 0,4 кВ ориентировочной протяженностью 0,360 км; Реконструкция резервной ячейки №7 РУ 10 кВ (1С 10 кВ) КРУН 10 кВ ПС 35/10 кВ Восход с установкой вакуумного выключателя взамен существующего масляного выключателя, реконструкция КВЛ 10 кВ Мелиоратор ПС 35/10 кВ Восход для электроснабжения объекта для индивидуального жилищного строительства по адресу: Пермский край, Пермский район, Усть-Качинское с/п, д. Заозерье (450048654)».

Местоположение: Пермский край, Пермский район, Усть-Качинское с/п.

Площадь земель или части земельного участка 5972 кв.м.

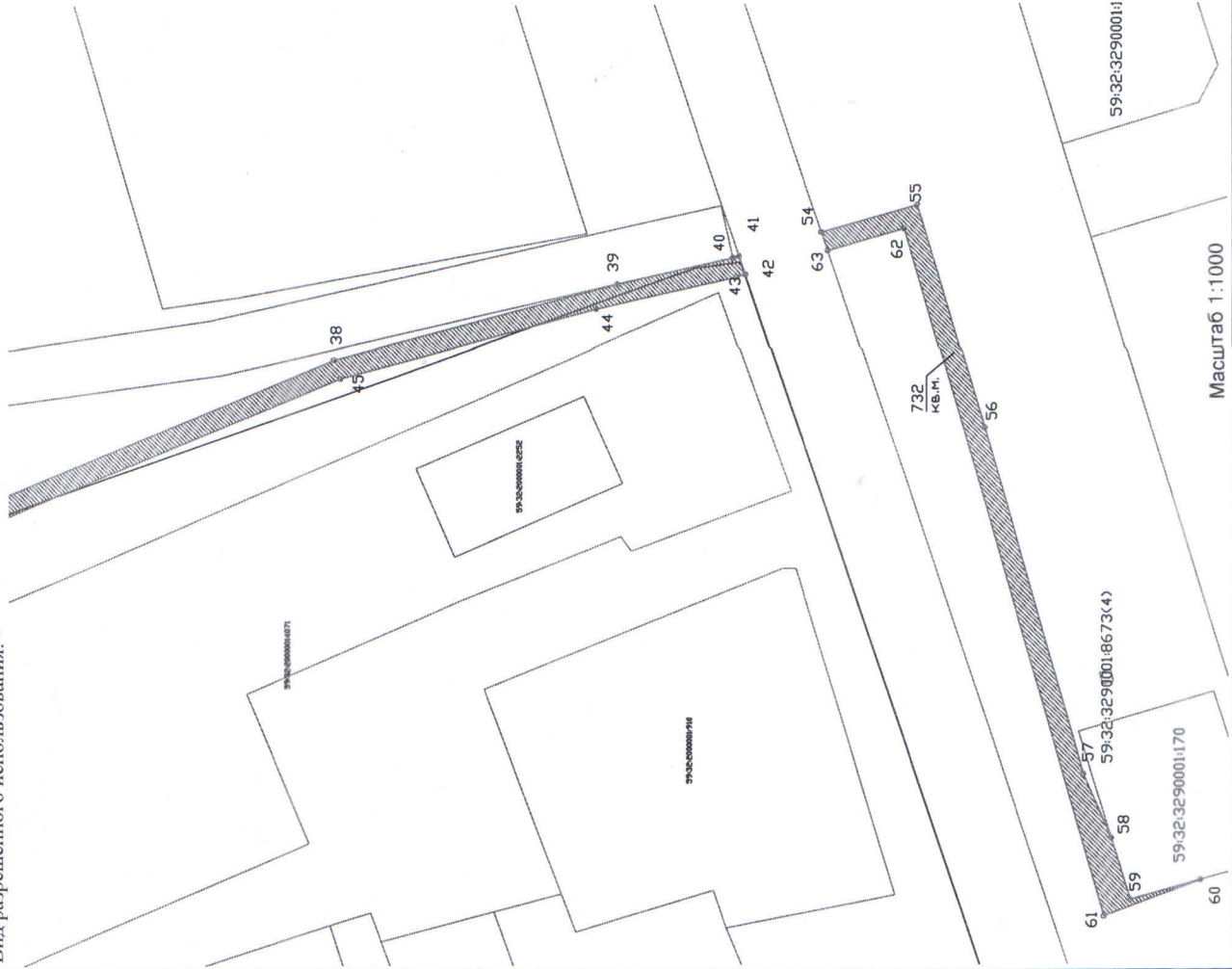
Категория земель: Земли сельскохозяйственного назначения

Вид разрешенного использования: -

Каталог координат в МСК-59:

№ точки	:ЗУ(3)	
	X	Y
31	516729,52	2200361,58
32	516733,42	2200386,55
33	516526,87	2200481,80
34	516569,25	2200718,05
35	516605,76	2200811,99
36	516610,59	2200833,27
37	516537,70	2200868,48
38	516358,73	2200943,74
39	516301,17	2200958,84
40	516277,86	2200964,13
41	516276,62	2200964,49
42	516275,36	2200960,70
43	516276,99	2200960,23
44	516305,41	2200953,77
45	516357,43	2200939,95
46	516536,05	2200864,83
47	516605,81	2200831,14
48	516601,74	2200813,22
49	516564,86	2200719,46
50	516522,30	2200479,51
51	516729,10	2200384,29
52	516726,14	2200365,45
53	516728,61	2200362,72

№ точки	:ЗУ(4)	
	X	Y
54	516260,10	2200969,31
55	516240,81	2200974,93
56	516227,41	2200929,90
57	516207,47	2200859,31
58	516201,83	2200846,29
59	516197,98	2200833,78
60	516183,90	2200837,71
61	516203,38	2200830,39
62	516243,52	2200969,98
63	516258,84	2200965,52



Заявитель: *Колбина Е.В.*
 (подпись, расшифровка подписи)
Верно
 (для юридических лиц и индивидуальных предпринимателей)
 по доверенности от 25.01.2021 №ПЭ-112-2021

Трикопко и Ресмико от 07.05.2021 № 336